



**КОМИТЕТ ИМУЩЕСТВЕННЫХ ОТНОШЕНИЙ
АДМИНИСТРАЦИИ ПЕРМСКОГО МУНИЦИПАЛЬНОГО ОКРУГА**

РЕШЕНИЕ

о размещении объектов № 1631

Пермский край
Пермский округ

07.07.2023

Комитет имущественных отношений администрации Пермского муниципального округа разрешает Акционерному обществу «Газпром газораспределение Пермь» (ИНН 5902183841, ОГРН 1025900512670, почтовый адрес: 614000, г. Пермь, ул. Петропавловская, 43)

размещение объекта «Газопровод давлением до 1,2 Мпа, для размещения которого не требуется разрешения на строительство»

на землях государственная собственность на которые не разграничена

на срок 1 год с 07.07.2023 г. по 07.07.2024 г.

Местоположение: Пермский край, Пермский м.о., д. Шилово, ул. Тепличная, к дому 23.

Приложение: схема предполагаемых к использованию земель или части земельного участка.

Особые условия использования:

1. При размещении объекта учесть параметры ширины проезда улично-дорожной сети, во избежание сужения полосы отвода дороги.
2. Получение разрешения на производство земляных работ.

Заместитель председателя комитета,
начальник отдела муниципального
земельного контроля

(подпись, печать)



М.В. Королева

Схема предполагаемых к использованию земель или части земельного участка

Объект: Газопровод давлением до 1,2 Мпа, для размещения которого не требуется разрешения на строительство

Местоположение: расположенных по адресу: Пермский край, м.о. Пермский, д. Шилово, ул. Тепличная, к дому 23

Площадь земель или части земельного участка, кв.м.: **477**

Категория земель: земли населенных пунктов

Вид разрешенного использования: -

Описание границ смежных землепользователей:

От точки н1 до точки н3 - земельный участок с кадастровым номером 59:32:1450002:922

От точки н3 до точки н6 - земли общего пользования

От точки н6 до точки н8 - земельный участок с кадастровым номером 59:32:3250001:2357

От точки н8 до точки н1 - земли общего пользования


Каталог координат, м

№ точки границы	X	Y
н1	507895.62	2210742.72
н2	507886.98	2210727.79
н3	507884.79	2210728.71
н4	507883.74	2210726.87
н5	507861.86	2210737.87
н6	507859.04	2210732.02
н7	507880.56	2210720.72
н8	507878.52	2210717.17
н9	507888.81	2210711.97
н10	507903.75	2210738.57
н1	507895.62	2210742.72

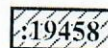
Условные обозначения:



- предполагаемый участок земель, на которых планируется размещение объекта

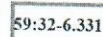


- границы и номер земельного участка, сведения о которых внесены в ЕГРН



- границы и номер объекта капитального строительства, сведения о которых внесены в ЕГРН

- граница кадастрового квартала



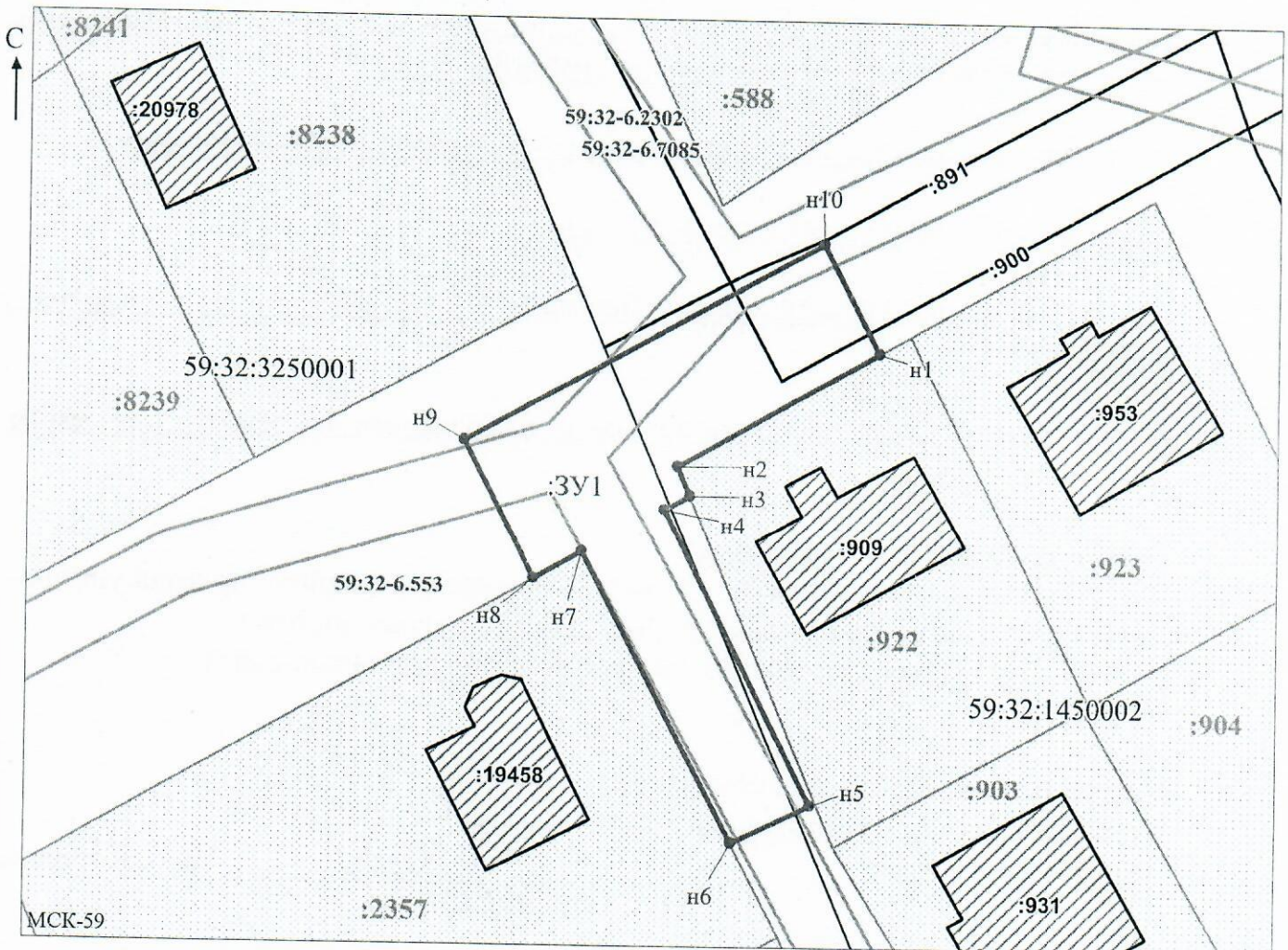
- зоны с особыми условиями использования территории, сведения о которых внесены в ЕГРН



- обозначение запрашиваемого земельного участка

- характерная точка границ земель или части земельного участка

59:32:3250001 - номер кадастрового квартала



Заявитель: _____

МП

(подпись, расшифровка подписи)

Масштаб 1:500

/ Осипова А.Д.

(для юридических лиц
и индивидуальных предпринимателей)